



БЕЗОПАСНЫЕ И  
КАЧЕСТВЕННЫЕ  
АВТОМОБИЛЬНЫЕ  
ДОРОГИ

# О реализации в Пермском крае национального проекта «Безопасные и качественные автомобильные дороги»

Заместитель министра – начальник Управления дорожного  
хозяйства министерства транспорта Пермского края

Кириллов Михаил Юрьевич



Протяженность сети автомобильных дорог Пермского края **31,5** тыс.км

федеральные – 520,5 км;

региональные – 3 399 км;

муниципальные – свыше 27 тыс.км.

Объем дорожного  
фонда

**↑ 3** раза



Ремонт дорог

**↑ 3** раза

2019 год **935** км **↑ 9,5%**

Удовлетворенность  
граждан

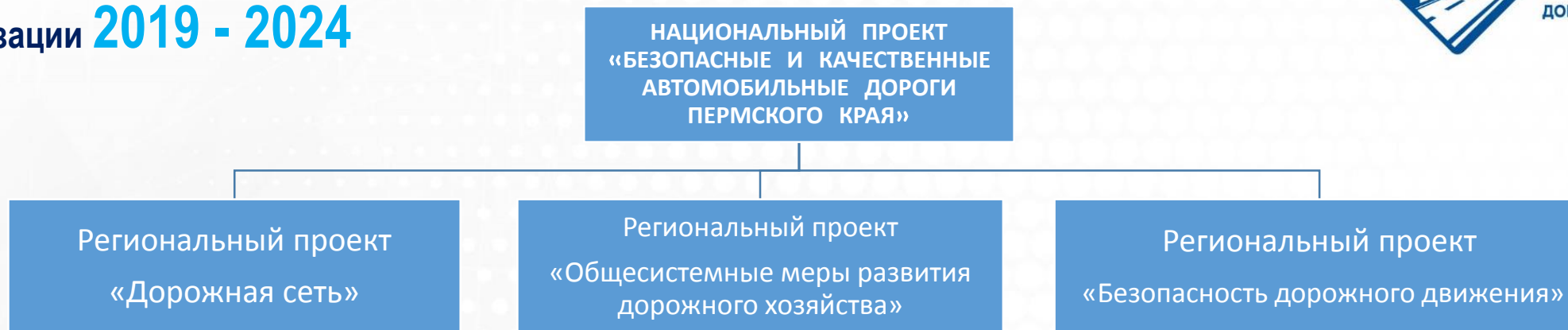
**↑ до 64%**

# НАЦИОНАЛЬНЫЙ ПРОЕКТ «БЕЗОПАСНЫЕ И КАЧЕСТВЕННЫЕ АВТОМОБИЛЬНЫЕ ДОРОГИ ПЕРМСКОГО КРАЯ»



БЕЗОПАСНЫЕ И  
КАЧЕСТВЕННЫЕ  
АВТОМОБИЛЬНЫЕ  
ДОРОГИ

Период реализации **2019 - 2024**



## Цели

Увеличение доли нормативного состояния региональных автодорог с **47,5 %** до **62,6%**

Снижение количества мест концентрации дорожно-транспортных происшествий в **2** раза

Доведение в городской агломерации доли автодорог, соответствующих нормативным требованиям с **59,3%** до **85,5 %**

Сокращение погибших в дорожно-транспортных происшествиях на 100 тысяч населения с **13** до **3,71** человек

Снижение доли автомобильных дорог федерального, регионального и межмуниципального значения, работающих в режиме перегрузки, в их общей протяженности на **10%** по сравнению с 2017 годом



# НАЦИОНАЛЬНЫЙ ПРОЕКТ «БЕЗОПАСНЫЕ И КАЧЕСТВЕННЫЕ АВТОМОБИЛЬНЫЕ ДОРОГИ ПЕРМСКОГО КРАЯ»



БЕЗОПАСНЫЕ И  
КАЧЕСТВЕННЫЕ  
АВТОМОБИЛЬНЫЕ  
ДОРОГИ



**Пермская городская агломерация 1688,79 км**

г. Пермь – «ядро» агломерации - 683,01 км

Пермский муниципальный район - 221,61 км

Краснокамский ГО - 143,11 км

Добрянский ГО - 174,87 км

**Региональные  
автомобильные дороги 3,4 тыс. км**

## Распределение федерального финансирования

	2019	2020
<b>Федеральное финансирование</b>	<b>1 184,860</b>	<b>1 000,000</b>
г.Пермь	594,807	600,964
Пермский МР	159,805	100,000
Краснокамский ГО	134,287	80,000
Добрянский ГО	70,000	70,000
Дороги регионального значения	225,961	149,036



## РЕГИОНАЛЬНЫЙ ПРОЕКТ «ДОРОЖНАЯ СЕТЬ»

**21,8** млрд. руб.

Достигнуто за 3 года:

**216** объектов

реализовано  
из них 64 в 2019 году

**388** км

дорог и улиц приведено  
в нормативное состояние  
из них 96 км в 2019 году

с **49%** до **67%**

доведено нормативное  
состояние агломерации

**160** очагов

аварийности  
ликвидировано

В настоящее время ведется активная работа по подготовке контрактации объектов 2020 года, объекты актуализированы, ведется подсчет смет.

- **Мы применяем комплексный подход**, в том числе установку светофоров, тротуаров, шумозащитных экранов, барьерных ограждений, трамвайных путей в региональных и муниципальных проектах.
- Перешли на применение оцинкованного пешеходного ограждения и опор светильников, гранитный бордюрный камень.

# НАЦИОНАЛЬНЫЙ «ПРОЕКТ БЕЗОПАСНЫЕ И КАЧЕСТВЕННЫЕ АВТОМОБИЛЬНЫЕ ДОРОГИ ПЕРМСКОГО КРАЯ»



БЕЗОПАСНЫЕ И  
КАЧЕСТВЕННЫЕ  
АВТОМОБИЛЬНЫЕ  
ДОРОГИ

**РЕГИОНАЛЬНЫЙ ПРОЕКТ**  
«Общесистемные меры развития дорожного хозяйства»

**РЕГИОНАЛЬНЫЙ ПРОЕКТ**  
«Безопасность дорожного движения»

За 10 месяцев 2019 года

**13** пунктов

автоматического  
весогабаритного контроля  
установлено за 2 года,  
из них **10 пунктов** в 2019 году

**> 5%**

Снижение  
среднего  
перевеса ТС

**141** комплекс

фотовидеофиксации

установлен с 2017–2019 годы  
(**66 комплексов** – 2019 год).  
Это 65% от всего количества  
комплексов в крае

На **13,8%**

СНИЗИЛОСЬ КОЛИЧЕСТВО ДТП

На **5,7%**

СНИЗИЛОСЬ КОЛИЧЕСТВО  
ПОГИБШИХ В ДТП

На **33,3%**

СНИЗИЛОСЬ КОЛИЧЕСТВО  
ПОГИБШИХ В ДТП ДЕТЕЙ



Контроль Общественной палаты Пермского края,  
ФКУ «Прикамье»:

- проверка гарантийных объектов;
- проверка АБЗ;
- промежуточные проверки объектов ремонта;
- участие в приемочных комиссиях с правом подписи Акта приемки законченных работ



Только проверенные испытательные  
лаборатории:

- лаборатория КГБУ «Управление автомобильных дорог и транспорта» Пермского края;
- лаборатория при ПНИПУ
- Лаборатория администрации г.Перми



# ИНФОРМАЦИОННОЕ СОПРОВОЖДЕНИЕ И РАБОТА С ОБЩЕСТВЕННОСТЬЮ



БЕЗОПАСНЫЕ И  
КАЧЕСТВЕННЫЕ  
АВТОМОБИЛЬНЫЕ  
ДОРОГИ

Регулярное издание сюжетов, создание информационных поводов в 2019 году:

- 15 сюжетов по реализации Проекта
- 70 пресс-релизов о ходе реализации Проекта



**УПРАВЛЯЕМ ВМЕСТЕ**

Программа развития Пермского края

Сайт «Управляем вместе»

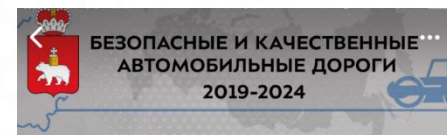
<https://permkrai.ru/program>

**РЕЗУЛЬТАТ**

Награда за активную работу со СМИ и общественностью в 2018 году

Группа «Дороги Пермского края»  
«ВКонтакте»

<http://vk.com/bkadpermkrai>



Дороги Пермского края  
Сделаем дороги безопаснее вместе!



Сообщение

Вы участник

433 участника · 4 друга

Добро пожаловать в официальное сообщество национального проекта «Безопасные и качественные автомобильные дороги», посвящ...

<http://bkdrf.ru/>

Подробная информация





# ПЕРЕДАЧА ДОРОГ



БЕЗОПАСНЫЕ И  
КАЧЕСТВЕННЫЕ  
АВТОМОБИЛЬНЫЕ  
ДОРОГИ

## АВТОМОБИЛЬНЫЕ ДОРОГИ РЕГИОНАЛЬНОГО ЗНАЧЕНИЯ ПЕРМСКОГО КРАЯ

### ПЕРЕДАЧА В ФЕДЕРАЛЬНУЮ СОБСТВЕННОСТЬ

1. январь 2020 года

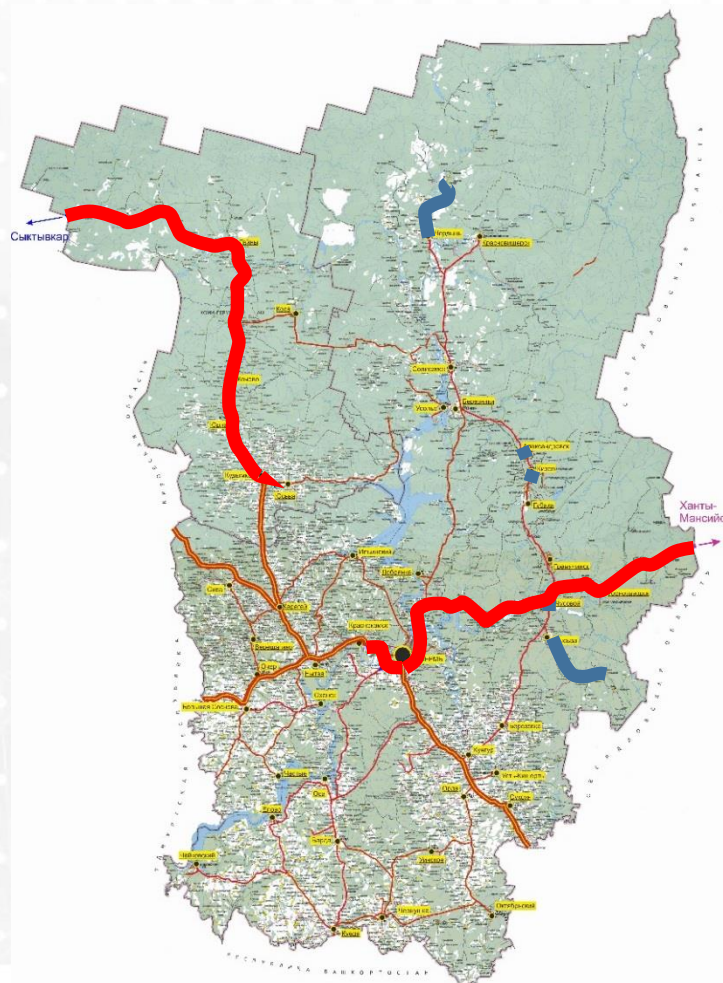
«Южный обход г. Перми», «Западный обход г. Перми», «Пермь – Краснокамск» общей протяженностью 52,886 км.

2. 2020 - 2021 гг.

«Кудымкар – граница Республики Коми» общей протяженностью 290,594 км.

3. 2023гг.

«Пермь – граница Свердловской области» общей протяженностью 250 км.



### ПЕРЕДАЧА ИЗ МУНИЦИПАЛЬНОЙ СОБСТВЕННОСТИ

В 2020 году планируется принять 135,49 км, из них:

**1. Кизеловский ГО.** ул. Советская, с путепроводом через ж/д пути ст. Кизел протяженностью 7,65 км;

**2. Александровский ГО.** Участок автомобильной дороги протяженностью 5,14 км;

**3. Чердынский ГО.** Участок автомобильной дороги «Чердынь – Ныроб» протяженностью 42,38 км с мостовом сооружением через реку Колва;

**4. Лысьвенский ГО.** Участок автомобильной дороги «Лысьва – Кормовище – Кын» ориентировочная протяженность 70,320 км.

**5. Чусовской ГО.** Улицы, соединяющие автодорогу «Кунгур - Соликамск» протяженностью 10 км.